



ПРОЕКТ

**РЕСПУБЛИКА КРЫМ
АДМИНИСТРАЦИЯ ГОРОДА АЛУШТЫ**

ПОСТАНОВЛЕНИЕ

г. Алушта

№ _____

О предоставлении разрешения на отклонение от предельных параметров разрешенного строительства, реконструкции объектов капитального строительства в отношении земельного участка с кадастровым номером 90:15:010105:2391, расположенного по адресу: г. Алушта, ул. 60 лет СССР, в районе дома № 16

В соответствии со статьями 5.1, 40 Градостроительного Кодекса Российской Федерации, статьей 28 Федерального закона Российской Федерации от 06.10.2003 № 131-ФЗ «Об общих принципах организации местного самоуправления в Российской Федерации», Законом Республики Крым от 02.08.2014 № 54-ЗРК «Об основах местного самоуправления в Республике Крым», Уставом муниципального образования городской округ Алушта, Правилами землепользования и застройки муниципального образования городской округ Алушта Республики Крым, утвержденными решением Алуштинского городского совета от 22.02.2019 № 59/22, на основании заключения о результатах публичных слушаний от _____, учитывая рекомендации Комиссии по подготовке проекта Правил землепользования и застройки муниципального образования городской округ Алушта Республики Крым от _____ № _____, рассмотрев заявление Куприковой Людмилы Анатольевны о предоставлении разрешения на отклонение от предельных параметров разрешенного строительства, реконструкции объектов капитального строительства от 30.01.2020 № К-1/301/2, и предоставленные заявителем информационные материалы, Администрация города Алушты

ПОСТАНОВЛЯЕТ:

1. Предоставить разрешение на отклонение от предельных параметров разрешенного строительства, реконструкции объектов капитального строительства, установленных Правилами землепользования и застройки для зоны застройки многоэтажными и среднеэтажными жилыми домами (Ж-2), в отношении земельного участка с кадастровым номером 90:15:010105:2391 площадью 70 кв.м., расположенного по адресу: г. Алушта, ул. 60 лет СССР, в районе дома № 16, установленный вид разрешенного использования – хранение автотранспорта, в части уменьшения минимального отступа от границ земельного участка, в соответствии с графическим приложением к настоящему постановлению.

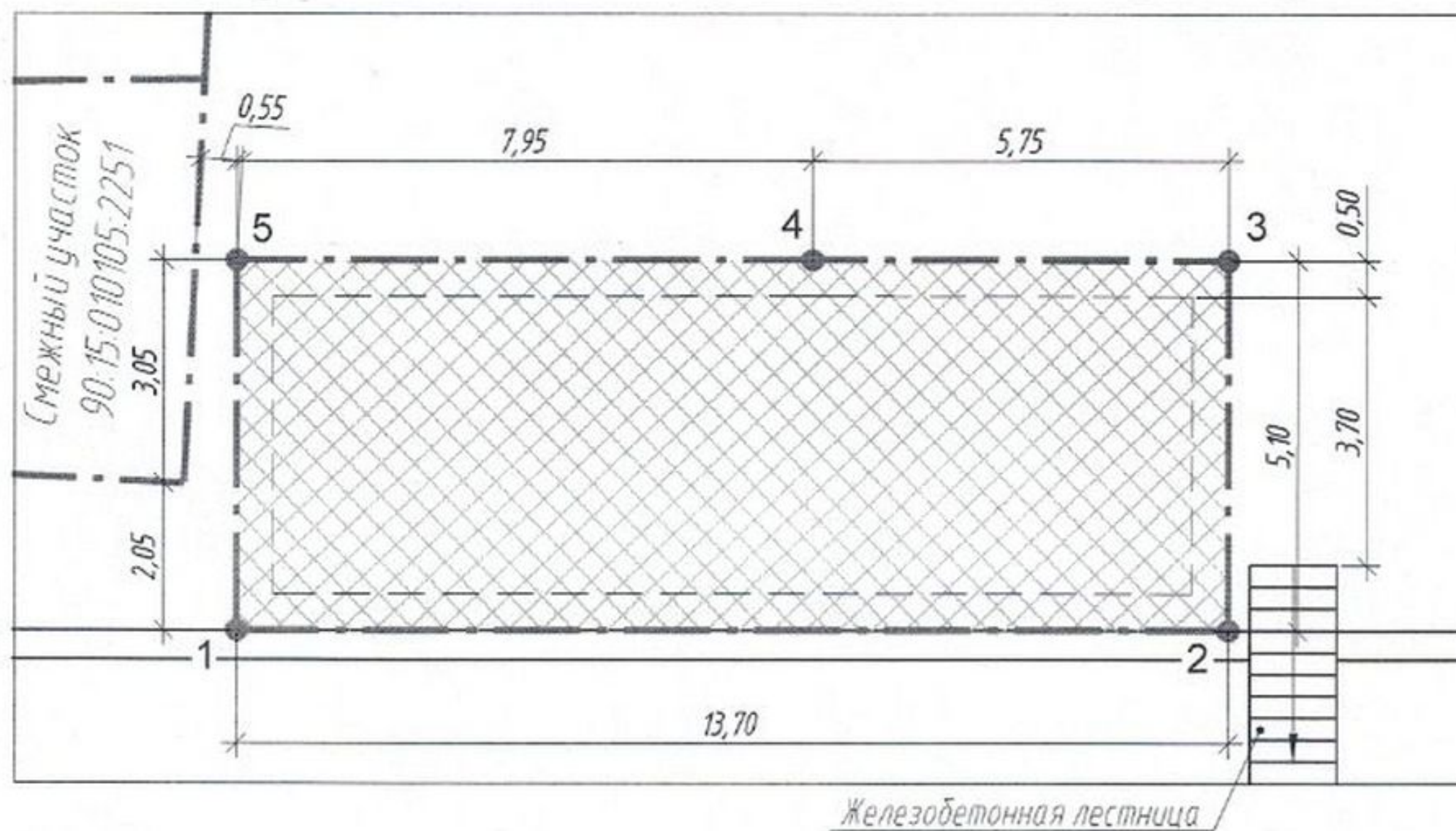
2. Отделу информационного обеспечения и внешних связей опубликовать настоящее постановление на официальном сайте муниципального образования городской округ Алушта в сети «Интернет».

Глава Администрации города Алушты

Г.И. Огнёва



Приложение 1. Схема планировочной организации земельного участка






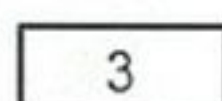

Железобетонная лестница

Ситуационный план



Место расположения объекта

Условные обозначения:

-  - Граница земельного участка с к/н 90:15:010105:2391
-  - Граница допустимого размещения объекта, согласно ПЗЗ
-  - Точка поворота границы земельного участка
-  - Номер точки поворота границы земельного участка
-  - Участок планируемого размещения гаража