



ПРОЕКТ

РЕСПУБЛИКА КРЫМ
АДМИНИСТРАЦИЯ ГОРОДА АЛУШТЫ
ПОСТАНОВЛЕНИЕ

г. Алушта

№ _____

О предоставлении разрешения на отклонение от предельных параметров разрешенного строительства, реконструкции объектов капитального строительства в отношении земельного участка с кадастровым номером 90:15:010101:226, расположенного по адресу: Республика Крым, г. Алушта, пер. Перекопский, 9

В соответствии со статьями 5.1, 40 Градостроительного Кодекса Российской Федерации, статьей 28 Федерального закона Российской Федерации от 06.10.2003 № 131-ФЗ «Об общих принципах организации местного самоуправления в Российской Федерации», Законом Республики Крым от 02.08.2014 № 54-ЗРК «Об основах местного самоуправления в Республике Крым», Уставом муниципального образования городской округ Алушта, Правилами землепользования и застройки муниципального образования городской округ Алушта Республики Крым, утвержденными решением Алуштинского городского совета от 22.02.2019 № 59/22, на основании заключения о результатах публичных слушаний от _____, учитывая рекомендации Комиссии по подготовке проекта Правил землепользования и застройки муниципального образования городской округ Алушта Республики Крым от _____ № _____, рассмотрев заявление общества с ограниченной ответственностью «Комфорт-Юг» (ОГРН 1149102049480) от 25.12.2019 № 02-25-5051 о предоставлении разрешения на отклонение от предельных параметров разрешенного строительства, реконструкции объектов капитального строительства, и предоставленные заявителем информационные материалы, Администрация города Алушты

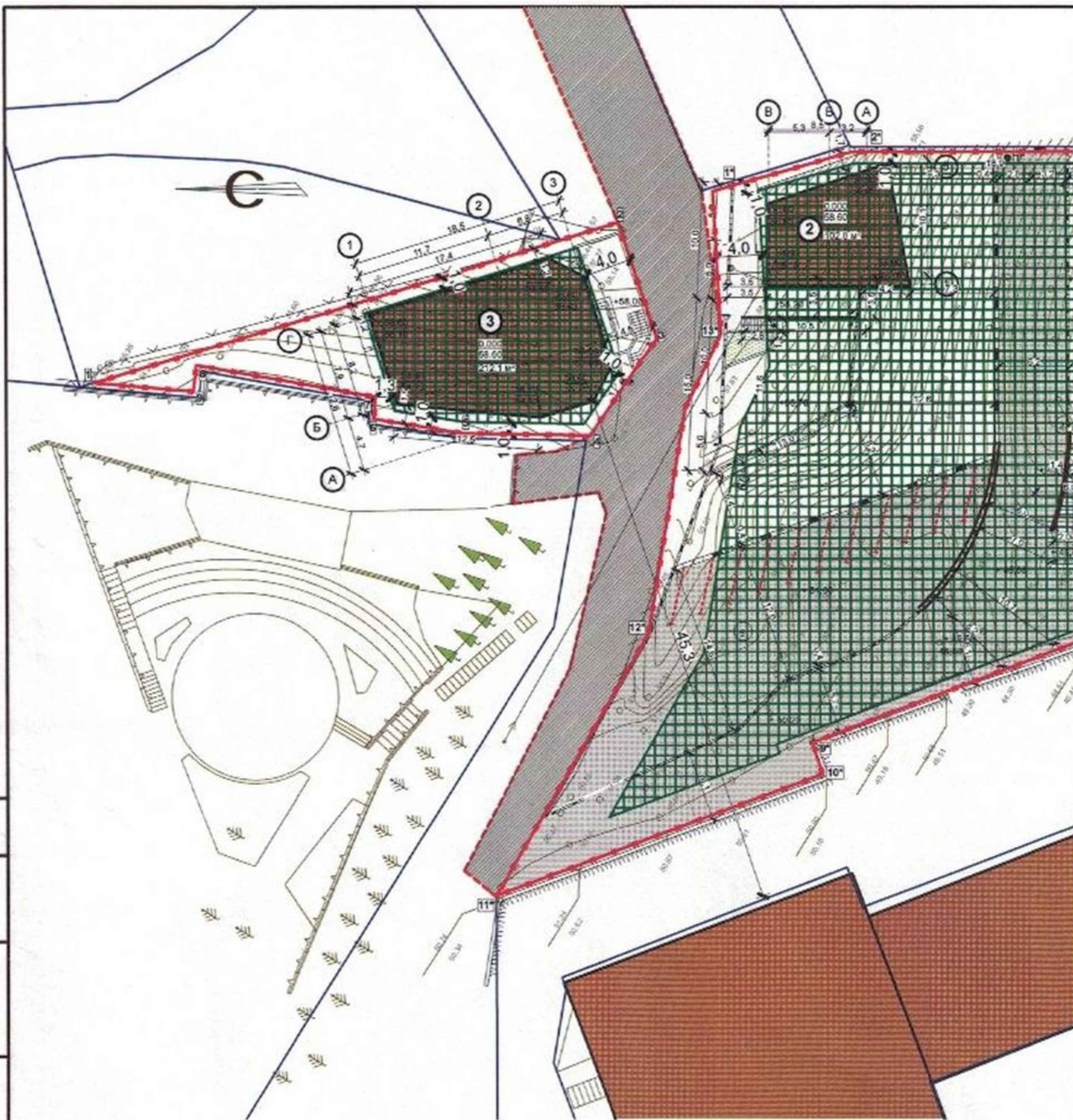
ПОСТАНОВЛЯЕТ:

1. Предоставить разрешение на отклонение от предельных параметров разрешенного строительства, реконструкции объектов капитального строительства, установленных Правилами землепользования и застройки для зоны объектов санаторно-курортного назначения (Р-3), в отношении земельного участка с кадастровым номером 90:15:010101:226 площадью 2972 кв.м., расположенного по адресу: Республика Крым, г. Алушта, пер. Перекопский, 9, установленный вид разрешенного использования – «гостиничное обслуживание», в части уменьшения минимальных отступов от границ земельного участка, в соответствии с графическим приложением к настоящему постановлению.






2. Отделу информационного обеспечения и внешних связей опубликовать настоящее постановление на официальном сайте муниципального образования городской округ Алушта в сети «Интернет».

Глава Администрации города Алушты

Г.И. Огнёва



Условные обозначения

-  - проектируемые объекты капитального строительства
-  - существующий ОКС
-  - место допустимого размещения застройки жилого дома (испрашиваемое)
-  - граница отведенных участков
-  - красная линия проездов

1. Генплан выполнен на съёмке предоставленной заказчиком.

Инв. № подл.	Подп. и дата	Взам. инв. №

