



РЕСПУБЛИКА КРЫМ
АДМИНИСТРАЦИЯ ГОРОДА АЛУШТЫ
ПОСТАНОВЛЕНИЕ

ПРОЕКТ

г. Алушта

№ _____

О предоставлении разрешения на отклонение от предельных параметров разрешенного строительства, реконструкции объектов капитального строительства в отношении земельного участка с кадастровым номером 90:15:020102:112, расположенного по адресу: Республика Крым, г. Алушта, пгт. Партенит, ул. Строителей Партенита, 15

В соответствии со статьями 5.1, 40 Градостроительного Кодекса Российской Федерации, статьей 28 Федерального закона Российской Федерации от 06.10.2003 № 131-ФЗ «Об общих принципах организации местного самоуправления в Российской Федерации», Законом Республики Крым от 02.08.2014 № 54-ЗРК «Об основах местного самоуправления в Республике Крым», Уставом муниципального образования городской округ Алушта, Правилами землепользования и застройки муниципального образования городской округ Алушта Республики Крым, утвержденными решением Алуштинского городского совета от 22.02.2019 № 59/22, на основании заключения о результатах публичных слушаний от _____, учитывая рекомендации Комиссии по подготовке проекта Правил землепользования и застройки муниципального образования городской округ Алушта Республики Крым от _____ № _____, рассмотрев заявление Холостякова Николая Александровича о предоставлении разрешения на отклонение от предельных параметров разрешенного строительства, реконструкции объектов капитального строительства от 20.02.2020 № Х-1/691/2, и предоставленные заявителем информационные материалы, Администрация города Алушты

ПОСТАНОВЛЯЕТ:

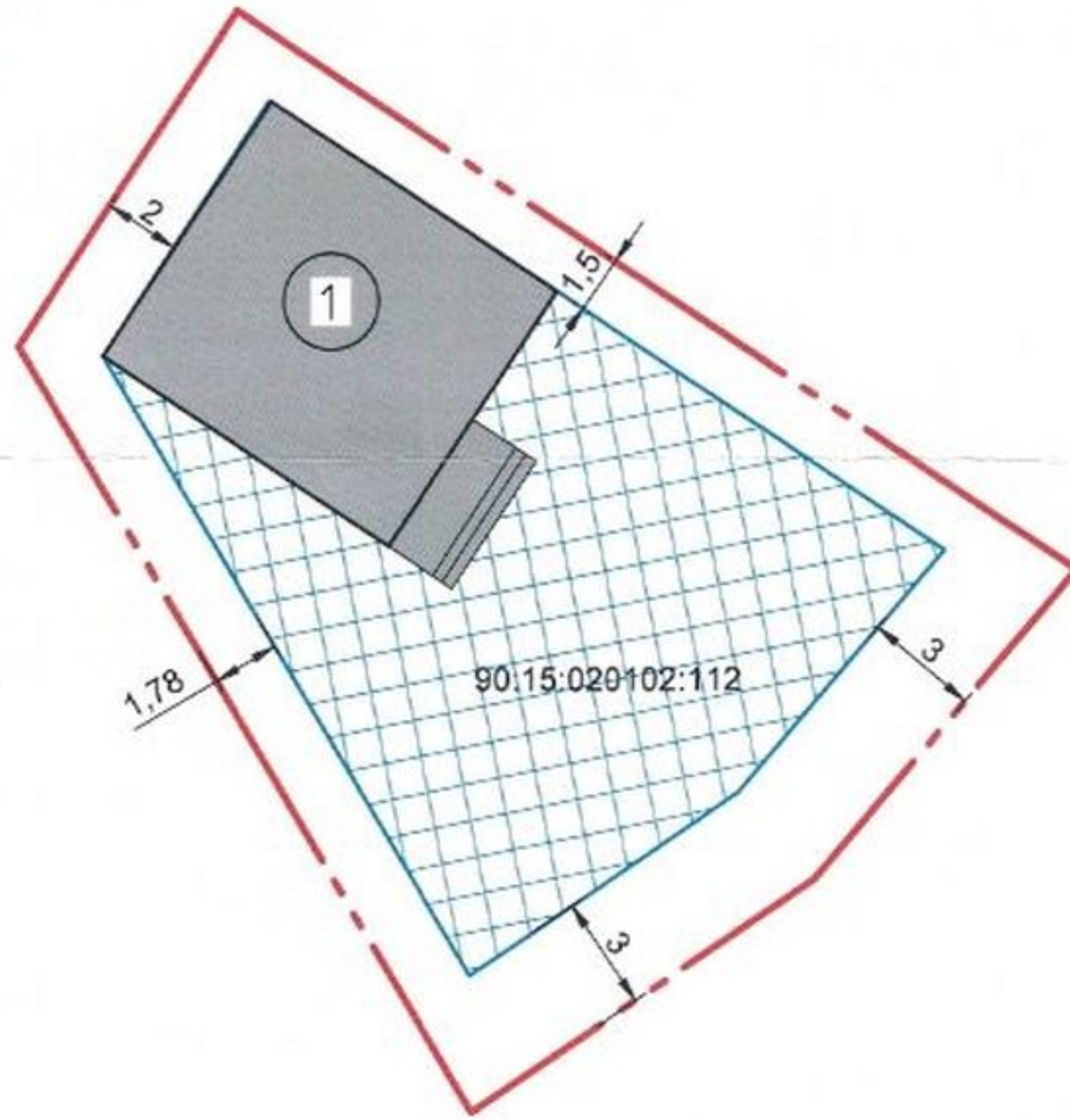
1. Предоставить разрешение на отклонение от предельных параметров разрешенного строительства, реконструкции объектов капитального строительства, установленных Правилами землепользования и застройки для зоны застройки индивидуальными жилыми домами и малоэтажными многоквартирными жилыми домами в городе и поселке городского типа (Ж-1-1), в отношении земельного участка с кадастровым номером 90:15:020102:112 площадью 400 кв.м., расположенного по адресу: Республика Крым, г. Алушта, пгт. Партенит, ул. Строителей Партенита, 15, установленный вид разрешенного использования – «индивидуальное жилищное строительство», в части уменьшения минимального отступа от границ земельного участка, в соответствии с графическим приложением к настоящему постановлению.

2. Отделу информационного обеспечения и внешних связей опубликовать настоящее постановление на официальном сайте муниципального образования городской округ Алушта в сети «Интернет».

Глава администрации города Алушта

Г.И. Огнёва

Ситуационный план участка с отклонениями от нормируемых предельных параметров минимального отступа от границ участка





Условные обозначения:

 границы участка

 жилой дом

 порядковый номер объекта по экспликации (см.л.2)

 место допустимого размещения зданий, сооружений

 минимально допустимые отступы от границ земельного участка, м

Согласовано

Взам. инв. №

Подп. и дата

Инв. № подл.

Ситуационный план участка с отклонениями от нормируемых предельных параметров минимального отступа от границ участка