

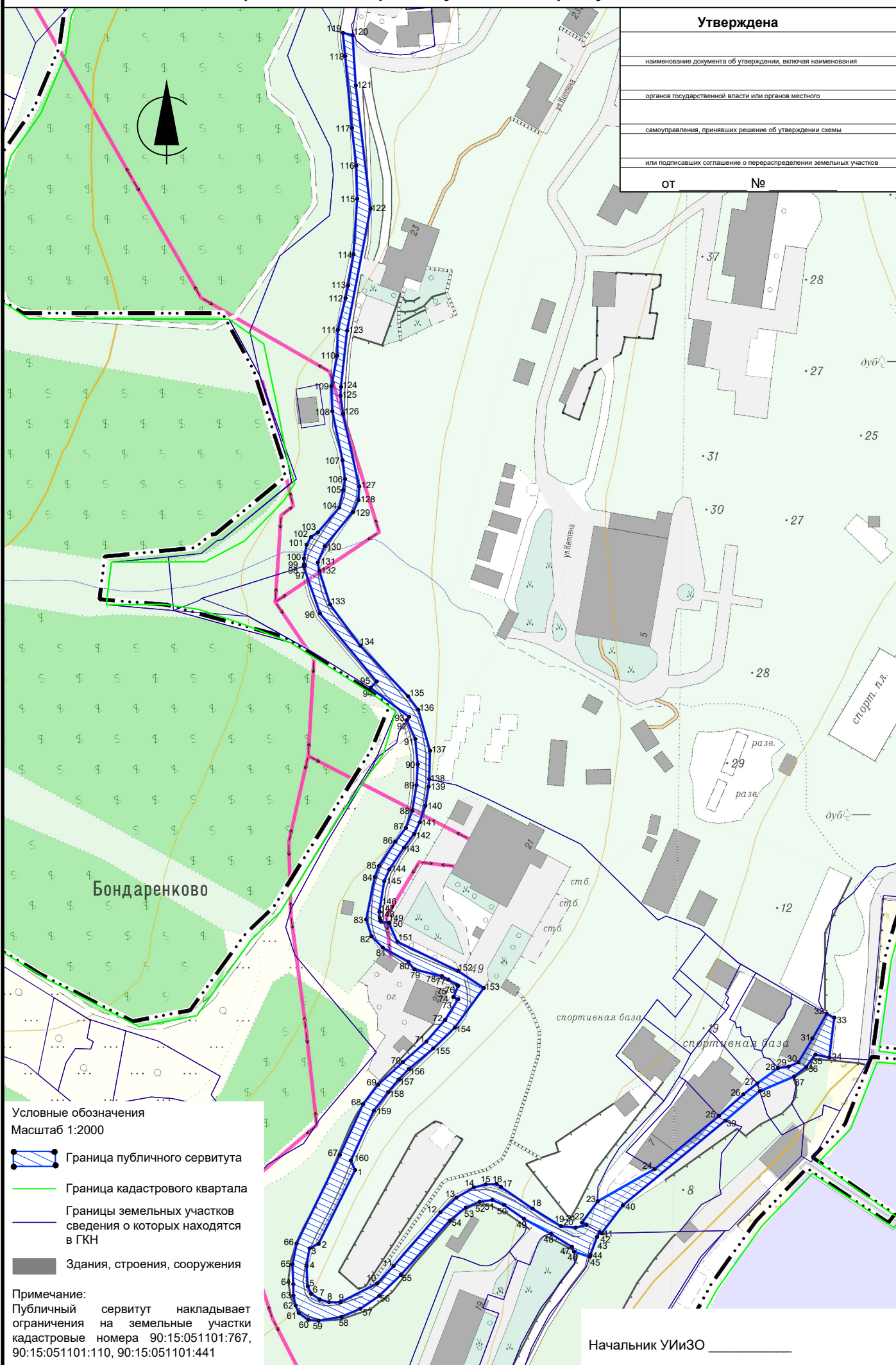
Схема расположения границ публичного сервитута

Утверждена





наименование документа об утверждении, включая наименования
 органов государственной власти или органов местного
 самоуправления, принявших решение об утверждении схемы
 или подписавших соглашение о перераспределении земельных участков

ОТ

№



Условные обозначения
 Масштаб 1:2000

-  Граница публичного сервитута
-  Граница кадастрового квартала
-  Границы земельных участков сведения о которых находятся в ГКН
-  Здания, строения, сооружения

Примечание:
 Публичный сервитут накладывает ограничения на земельные участки кадастровые номера 90:15:051101:767, 90:15:051101:110, 90:15:051101:441

Начальник УИИЗО _____